

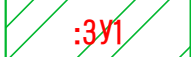




- Условные обозначения:**
- Границы разработки ПМТ
 - Утвержденные красные линии
 - Границы ранее учтенных уточненных земельных участков
 - Границы ОКС
 - Границы кадастрового квартала
 - Граница ЗОУИТ
 - Н1  Поворотная точка границ образуемого земельного участка
 - 24  Поворотная точка утвержденных красных линий
 -  :3У1 Граница образуемого земельного участка :3У1

						Заказчик: ООО "КАПИТАЛ-ИНВЕСТ"			
						Разработка проекта межевания территории в районе земельного участка 6 а по ул. Энзелийская в Кировском районе города Астрахани			
Изм.	Кол.уч.	Лист	№ док.	Подп.	Дата	План красных линий с границами образуемых земельных участков	Стадия	Лист	Листов
							П	1	1
Исполнитель		Чалышева Л.Н.				Масштаб 1:500		ООО "Землеустройство"	